



*Tourer.it*  
*camminare alla scoperta del patrimonio  
culturale dell'Emilia-Romagna*

*Sabina Magrini - Ilaria Di Cocco*

# Sistema nato per gestire l'emergenza sisma 2012



Duomo di Mirandola, **30 maggio** 2012: ~~pericolosa~~ ~~scossa~~



# Georeferenziazione areale – uso CTR e catasto

Quantum GIS 1.7.4-Wroclaw - presentazione cartografie regionali

File Modifica Visualizza Layer Impostazioni Plugins Raster Database Vettore Guida

Layer

- Beni culturali provincia di Modena
- modena
- Beni opes legis trovati da\_prov\_mo**
- Dati Catastali Concordia
- toponomastica
- Confini Comunali
- 75IVNO
- IGM 75IVSO rilievo 1983 aggiornam...
- Carta storica preunitaria
- CTR 5.000
- CTR 25.000
- CTR 250.000
- Foto aerea 30 maggio 2012
- Foto aeree Ageo 2008
- Foto aerea 1954.55

The screenshot displays a GIS application window with a map of Concordia, Italy. The map features a grid of blue lines representing cadastral parcels (CTR) overlaid on an aerial photograph. Several buildings are highlighted in red and labeled with their names: Teatro del Popolo di Concordia, Scuola Elementare Gasparini, Ex Ospedale Orlandini, Sede Comune APO, Oratorio di Concordia, Chiesa di San Paolo Apostolo, Palazzo dei Capitani, Municipio, and Vecchio Mulino. The map also shows streets like P.ZA MARCONI and PIAZZA ROMA, and a river labeled SECCO. The left sidebar shows a list of layers, with 'Beni opes legis trovati da\_prov\_mo' selected. The bottom status bar indicates the project path, coordinates (656158.8, 975719.5), and scale (1:2110).

Progetto salvato in: Y:\SISMA2012\sisma MO-BO-FE maggio 2012\cartografie\presentazione cartografie regionali.qgs

Coordinata: 656158.8,975719.5 Scala: 1:2110



# Patrimonio culturale dell'Emilia-Romagna

Mappa [Ilaria Di Cocco]

Layers

Ricerca beni architettonici tutelati

Ricerca su 7320 complessi tutelati: 1

037006\_14

Anche non tutelato  
 Parola esatta  
 Filtro sulla finestra della mappa  
 Inverti la selezione

Provincia:  
Tutte le province

Comune:  
Scegli prima la provincia

Tipo tutela:  
 Provvedimento specifico  Ope legis

Sisma 2012:  
 Beni danneggiati  Danni non segnalati

Ricerca valida solo su dati verificati:

Diocesi proprietaria:  
Tutte le diocesi

Proprietà:  
 Pubblica  Privata  Ecclesiastica  
 Privata senza fini di lucro

Cronologia:  
Dal Scegli al Scegli

Prima attestazione:  
Dal Scegli al Scegli

Tipologia di beni:  
Tutte le tipologie  
Annesso rustico [336]

Ricerca geografica e catastale

Ricerca archivi

Credits

Note legali

6500 - Palazzo dell'arte dei Drappieri (037006\_14)

Tutela	Provvedimento
Altre denominazioni	Palazzo degli Strazzaroli/ Palazzo Francia/ Palazzo Malaguti
Indirizzo	Piazza di Porta Ravegnana, 1 BOLOGNA (BO)
Dati catastali	Foglio: 189, particella: 293 (parte)
Metodologia di perimetrazione	Scheda inventariale ICCD
Tipologia	Palazzo (XV sec.) - Bene individuo
Provvedimenti	Notifica (18/07/1923), Notifica (18/07/1923), Notifica (18/07/1923)
Scheda completa	<a href="#">Apri Scheda</a>
Vincoli in Rete	<a href="#">Apri scheda</a>
Documenti	<a href="#">Apri cartella</a>
Foto (Archivio DR ERO - MiBACT)	
Conferma	<a href="#">Conferma perimetrazione e dati</a>

Fonte: Bancadati MiBACT 21/11/2013

Scala: 1 : 2.000



# Collegamento ai grandi cataloghi nazionali

www.patrimonioculturale-er.it/webgis/

Patrimonio culturale dell'Emilia-Romagna

SECRETARIATO REGIONALE PER L'EMILIA-ROMAGNA

Mappa

Layers

Ricerca beni architettonici

Ricerca su 8698 complessi architettonici: 2

1745

Altre denominazioni: Chiesa e Convento degli Osservanti / Seminario arcivescovile

Indirizzo: piazza Don Bosco, 1 FINALE EMILIA (MO)

Diocesi: Arcidiocesi di Modena-Nonantola

Tutela: Ope legis

Fonte: Bancadati MiBACT 18/03/2014

già Chiesa di S. Nicola da Tolentino

Chiesa del Seminario

© OpenStreetMap contributors, MIBACT - Aggiornamento dati: 20/09/2016

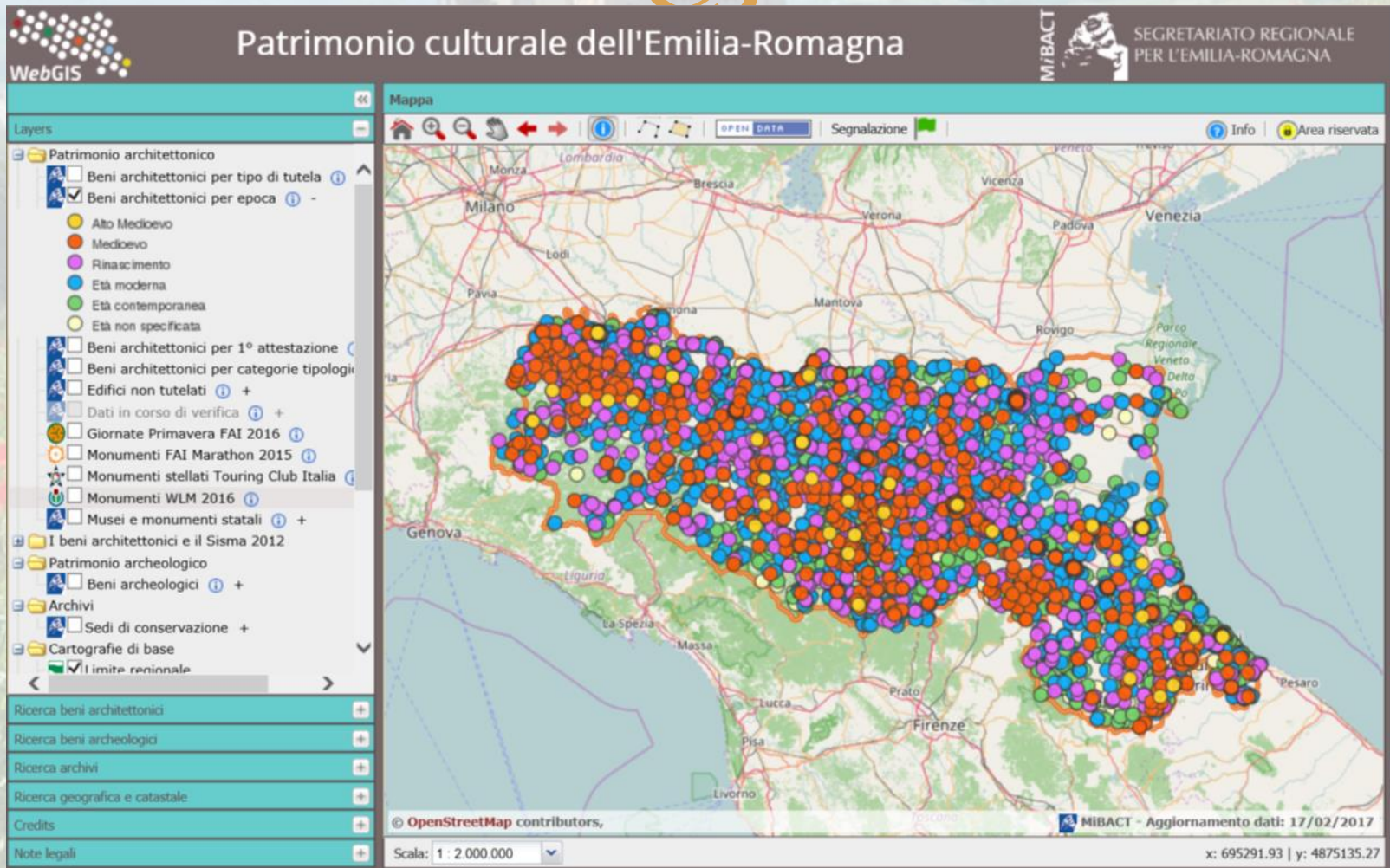
Scala: 1 : 4.000

x: 681965.80 | y: 4967139.24

Vincoli in Rete	Apri scheda
Link SICaR	Apri scheda
Censimento Chiese Italiane	Apri scheda



# 9.300 beni architettonici nel territorio





# 12.000 km di percorsi



The screenshot displays a web-based Geographic Information System (WebGIS) interface. The browser address bar shows the URL <http://www.patrimonioculturale-er.it/webgis/>. The page title is "Patrimonio culturale dell'Emilia-Romagna".

**Layers Panel:**

- Edifici non tutelati
- Dati in corso di verifica
- Giornate Primavera FAI 2016
- Monumenti FAI Marathon 2015
- Monumenti stellati Touring Club Italia
- Monumenti WLM 2016
- Musei e monumenti statali
- I beni architettonici e il Sisma 2012
- Patrimonio archeologico
  - Beni archeologici
- Archivi
  - Sedi di conservazione
- Cartografie di base
  - Limite regionale
  - Carta Tecnica Regionale
  - Limiti amministrativi
  - Rete escursionistica regionale (REER)
  - Open Street Map
  - Foto aerea (Agea)
  - Foto satellite (BING)
  - Nessuno sfondo
- Carte e foto storiche
  - Carta Storica Regionale 1853
  - Carta dell'uso del suolo 1853
  - Ortofoto (volo GAI 1954)

**Map:** A map of the Emilia-Romagna region in Italy, showing a dense network of red lines representing the Regional Hiking Network (REER). Major cities like Milan, Bologna, and Florence are visible.

**Info Window:**

**Rete escursionistica regionale (REER)**

L'Emilia-Romagna è attraversata da una fitta rete di percorsi escursionistici segnalati, che si estende dal crinale appenninico sino alla pianura. La Regione, in collaborazione con la delegazione regionale del CAI (Club Alpino Italiano), produce e gestisce la banca dati "Sentieri" e della REER che contengono informazioni escursionistiche per oltre 7000 km di percorsi (maggiori informazioni).

Lo stato della rete escursionistica non è sempre aggiornato sulla percorribilità dei sentieri; per le informazioni più recenti consultare le locali sezioni del CAI dell'Emilia-Romagna.

**Pagina dei Metadati**

**Legenda**

- Percorso escursionistico

**Footer:** © OpenStreetMap contributors, Fonte: Regione Emilia-Romagna - licenza d'uso. Scale: 1: 2.000.000. Coordinates: x: 661710.67 | y: 4990297.52.



# Il rapporto tra la rete escursionistica e il patrimonio culturale

The screenshot displays a webGIS interface for the 'Patrimonio culturale dell'Emilia-Romagna'. The main map shows a green landscape with a red line indicating a hiking route. A detailed information window is open, titled 'Scheda completa del percorso 100BO'. The window contains the following information:

- REER - Rete escursionistica regionale**
- Percorso 100BO**
- Località: PICCOLO PARADISO-MONTE SOLE-MONTE SALVARO-GRIZZANA-COLLINA-PERCOORSO 039
- Difficoltà: E - Escursionistico
- Nome/Numero: PICCOLO PARADISO-MONTE SOLE-MONTE SALVARO-GRIZZANA-COLLINA-PERCOORSO 039
- Sigla: 100
- Dislivello salita: 2200 m.
- Dislivello discesa: 1600 m.
- Lunghezza: 33100 m.
- Gestore: CAI BOLOGNA
- Segnavia: CAI
- Tempo andata: 12h30'
- Tempo ritorno: 11h30'
- Panoramicità: 1%
- Carrabilità: 53%

At the bottom of the information window, there is a red circle around a PDF icon, with 'Stampa' and 'Chiudi' buttons next to it. The background map shows various geographical features and labels like 'Monte Bruciato 719 m' and 'Monte S. Maria 955 m'.



# Protocollo d'intesa CAI- MiBACT

---



**PROTOCOLLO D'INTESA  
PER LA VALORIZZAZIONE DELLA RETE SENTIERISTICA E DEI RIFUGI  
MONTANI PER UN TURISMO SOSTENIBILE E RESPONSABILE**

**TRA**

**Il Ministero dei beni e delle attività culturali e del turismo (di seguito indicato come "MiBACT")**

**E**

**Il Club Alpino Italiano (nel seguito indicato come "CAI")**



# *I Monumenti stellati dell'Emilia-Romagna*



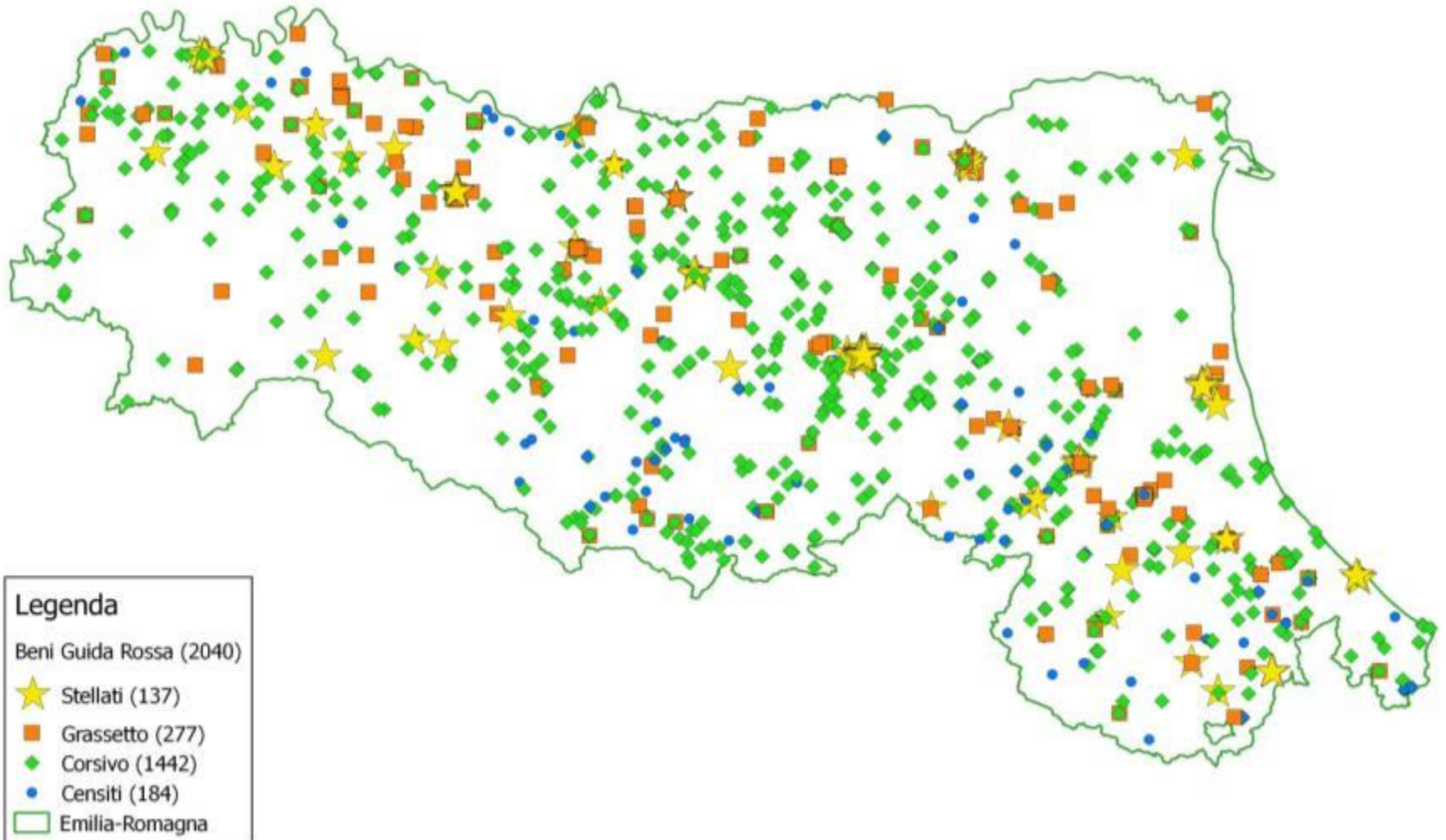
**Touring Club Italiano**

---

**APERTI PER VOI**



# Mappare le potenzialità per far crescere i territori

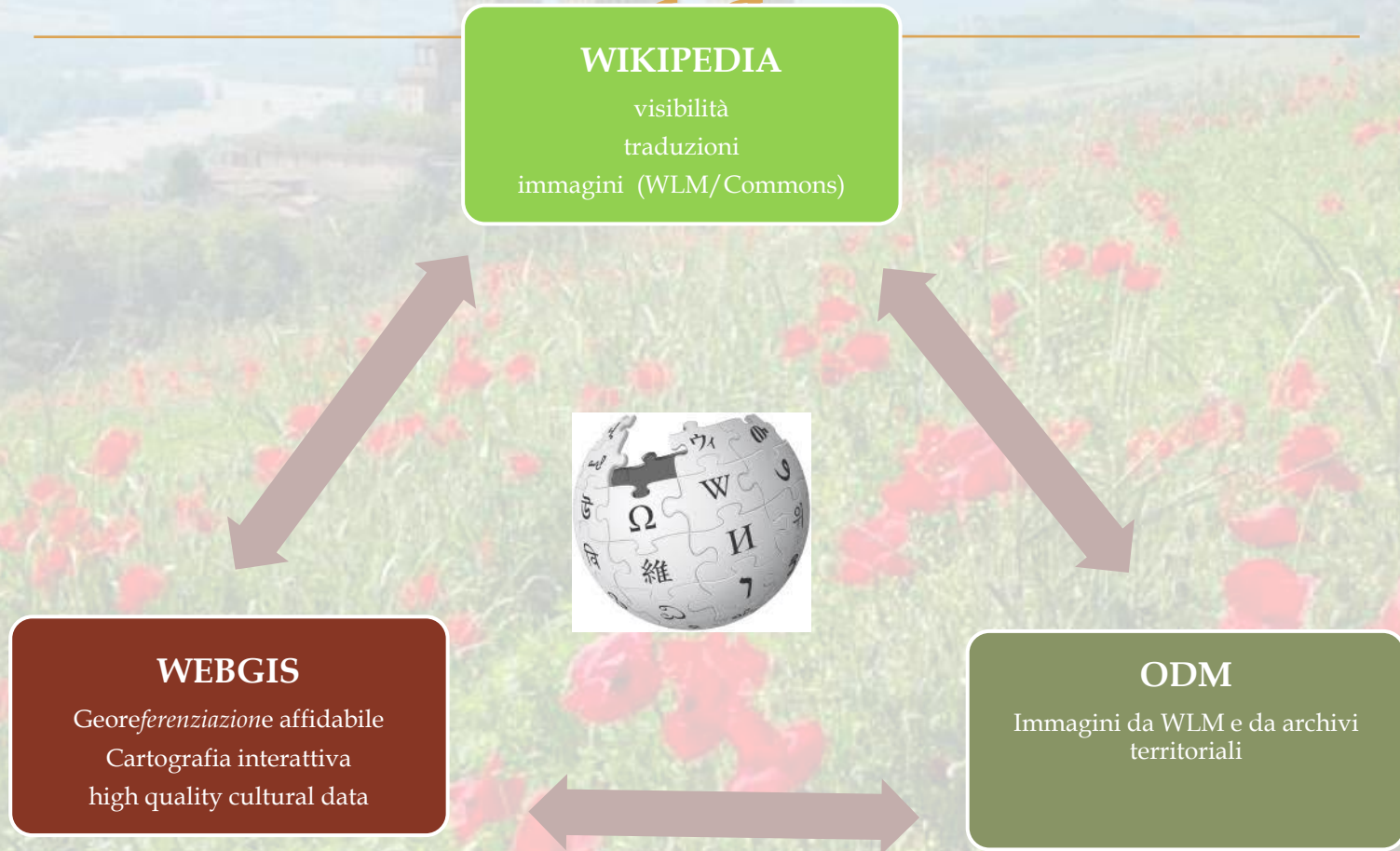








# Interattività virtuosa





tower



## EXPLORE CULTURAL HERITAGE IN EMILIA ROMAGNA

DISCOVER THE PATHWAYS  
FIND THE MONUMENTS OF YOUR INTEREST  
SEND YOUR PHOTOGRAPHS AND HELP US  
MAKE THE MONUMENTS KNOWN

### BEGIN YOUR TOUR



Esplora il territorio circostante:



Palazzo Scola  
Camerini -  
Questura di Ferrara



Palazzo [XIX sec.]

A 22 metri



Palazzo Turchi - Di  
Bagno



Palazzo [XV sec.]

A 72 metri



Palazzo di Giulio  
d'Este



Palazzo [XV sec.]

A 83 metri



Palazzo Prosperi  
Sacrati



Palazzo [XV sec.]

A 122 metri



Palazzo Boari -  
Fioravanti



Palazzo

A 145 metri



Palazzo Bevilacqua  
detto 'Il  
Quartierone'



Palazzo [XVIII sec.]



Cerca >







Catalogo

Liste Web Bibliografie

Search input field with a clear button (x)

Catalogo

Ricerca avanzata

Seleziona la tua biblioteca

- Homepage
- Chi siamo
- Dove siamo
- Eventi e news
- Chiedi al bibliotecario
- Portale SBNUBO

### Navigatore



La fabbrica dei sogni: Il bel San Francesco di Alfonso Rubbiani



La Fabbriceria di San Francesco : i restauri della Basilica bolognese letti attraverso le carte



Monasteri e conventi francescani in Emilia Romagna



La basilica di S. Francesco in Bologna : guida storico-artistica



Alfonso Rubbiani: i veri e i falsi storici : Bologna, febbraio-marzo 1981



La basilica di S. Francesco in Bologna

Torna indietro | vai alla pagina principale | La mia lista



## Monasteri e conventi francescani in Emilia Romagna

1995



Aggiungi alla lista

Permalink

Facebook

Twitter

Lo trovi in Scheda Risorse digitali

Mappa San Francesco - Chiesa - Bologna

Mappa Sant'Antonio - Chiesa - Bologna

Mappa Santissima Annunziata - Chiesa - Bologna



Villa Caula



Villa [XVIII sec.]

Montalbano - ZOCCA (MO)

Al chilometro 4.2



Oratorio di San Filippo  
Neri



Oratorio [XVIII sec.]

Cantone - ZOCCA (MO)

Al chilometro 4.2



Chiesa dell'Assunta e  
resti del castello



Chiesa [XIII sec.]

Montalbano - ZOCCA (MO)

Al chilometro 4.6



Oratorio della Beata  
Vergine della Salute



Avanzi di mura delle  
torri del castello di  
Montequestiole




Chiesa di San Leonardo






 Villa [XVIII sec.]


 Montalbano - ZOCCA (MO)

 Al chilometro 0.6

 Torre [XIV sec.]




 Montequestiolo - ZOCCA (MO)

 Al chilometro 3.4

 Rosola - ZOCCA (MO)

 Al chilometro 4.1



Chiesa Parrocchiale di S. Giorgio   






 Chiesa [XVI sec.]

 Montalto Vecchio - MONTESE (MO)

 Al chilometro 8.1



Chiesa parrocchiale di San Lorenzo Martire   






 Chiesa

 MONTESE (MO)

 Al chilometro 20.2



Resti del castello di Rosola   

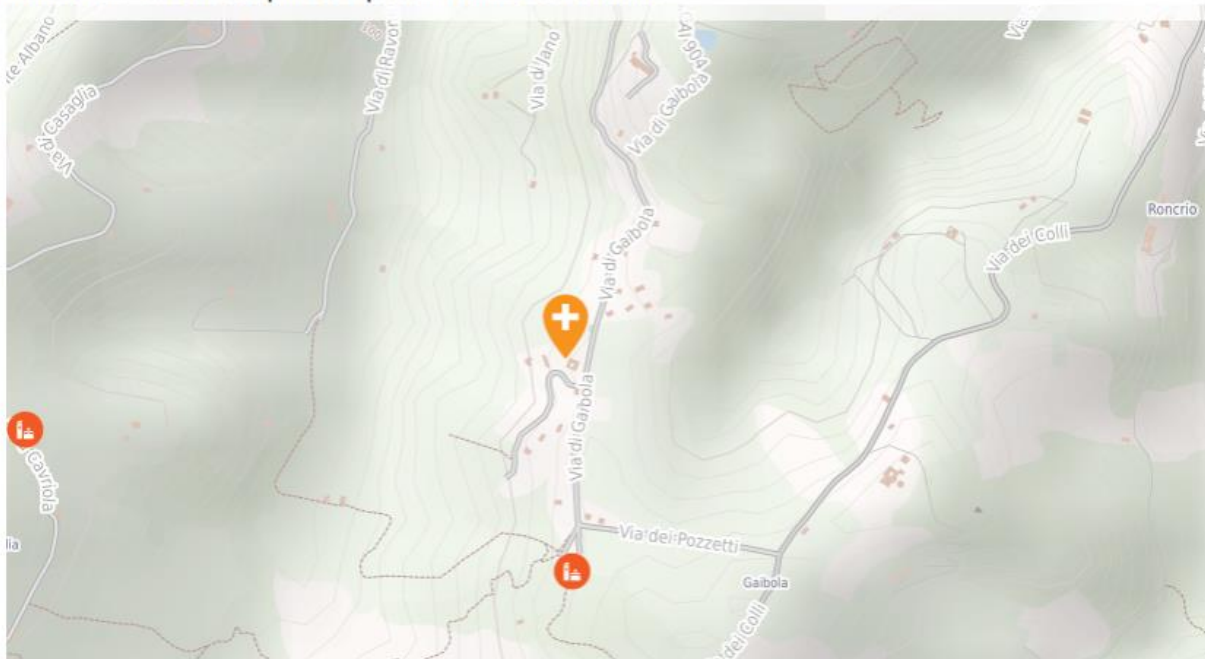


 Torre [XIII sec.]

 Rosola - ZOCCA (MO)

 Al chilometro 4.3

Contribuisci a far scoprire il patrimonio culturale!



Muovi il cursore sulla mappa nel punto dove aggiungere un bene culturale.

Il tuo nome [\*]

Il tuo indirizzo e-mail [\*]

Coordinata geografica [\*]

Informazioni sul bene

Informazioni sul bene

Accomento al trattamento dei miei dati personali come indicato nell'informativa della privacy





[Mappa](#) | [Itinerari](#) | [Progetti](#) |

[News](#) | [Chi siamo](#) | [Credits](#)

Sito realizzato all'interno del progetto [Ducato Estense](#) grazie al contributo del Piano Cultura e Turismo del

MiBACT

© MiBACT 2018 - Segretariato regionale Emilia-Romagna  
[Privacy e Cookies](#) | [Termini e condizioni](#)

A scenic view of a castle on a hill with a field of red poppies in the foreground. The castle is a large, multi-towered structure with a central tower and several smaller towers, situated on a hillside. The foreground is a lush green field filled with numerous bright red poppies. The background shows rolling hills and a clear blue sky.

*Sentire proprio,*

*sentire il bene comune*





e possibile l'interrogazione diretta delle informazioni, il preview e il download in grande formato delle immagini, rilasciate dai rispettivi autori su licenza Creative Commons (tipo BY-SA e BY-NC-SA) nonché svincolate dai termini di tutela dei proprietari dei soggetti rappresentati, pertanto pienamente e lecitamente utilizzabili da chiunque.

... informazioni sui luoghi storici, i musei, gli eventi artistici e culturali, le botteghe e i laboratori artigiani presenti nell'area in cui si trova l'utente.



# Alberi monument



Q Cosa...

Q Dove...



IT EN







**Grazie per l'attenzione!**

**Info:**  
**Ilaria Di Cocco**  
*[ilaria.dicocco@beniculturali.it](mailto:ilaria.dicocco@beniculturali.it)*